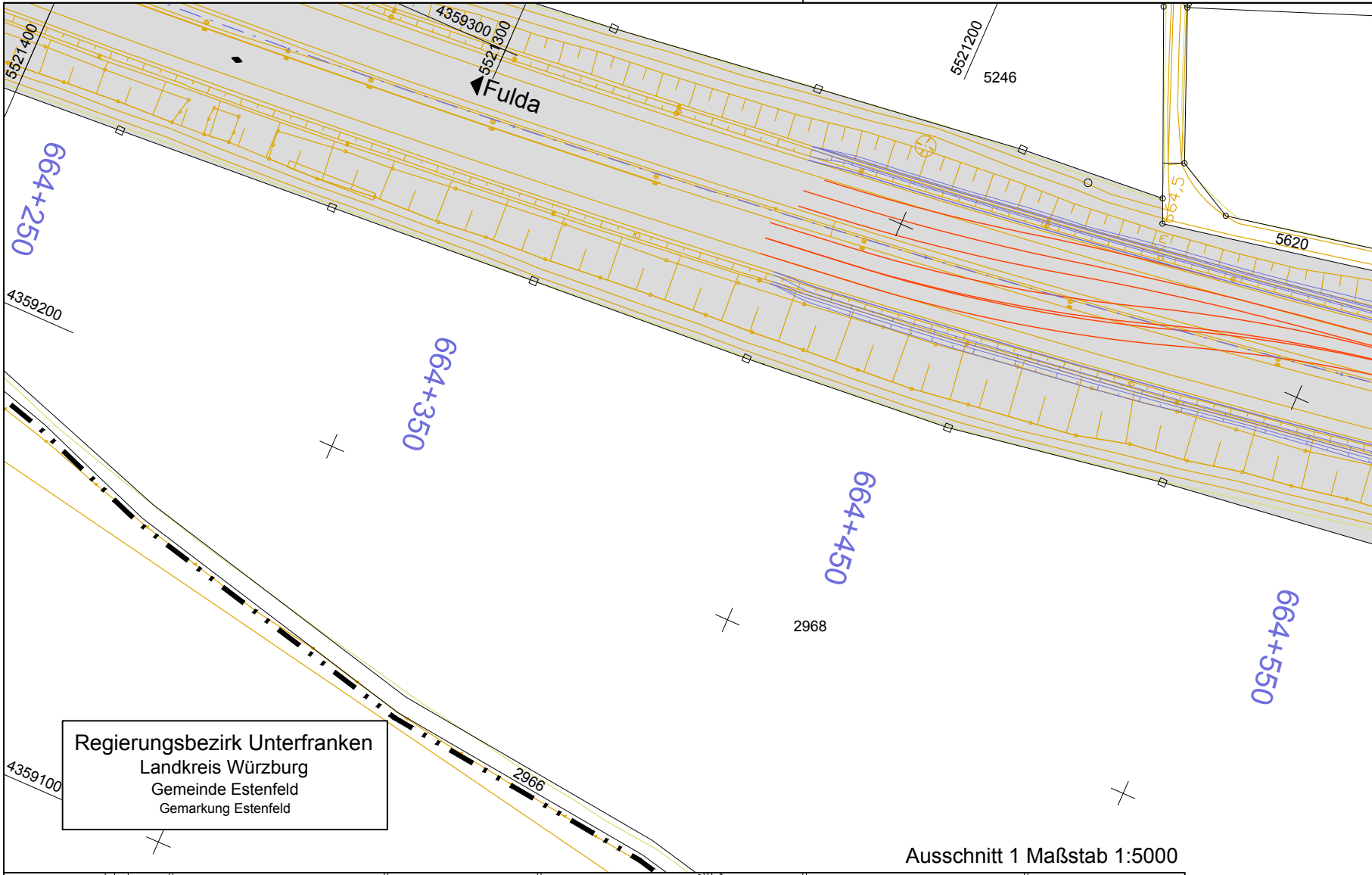
5521400
4359300
5521300
Fulda
5521200
5246
664+250
4359200
664+350
664,5
5620
664+450
2968
664+550
4359100
2966

Regierungsbezirk Unterfranken
Landkreis Würzburg
Gemeinde Estenfeld
Gemarkung Estenfeld

Ausschnitt 1 Maßstab 1:5000

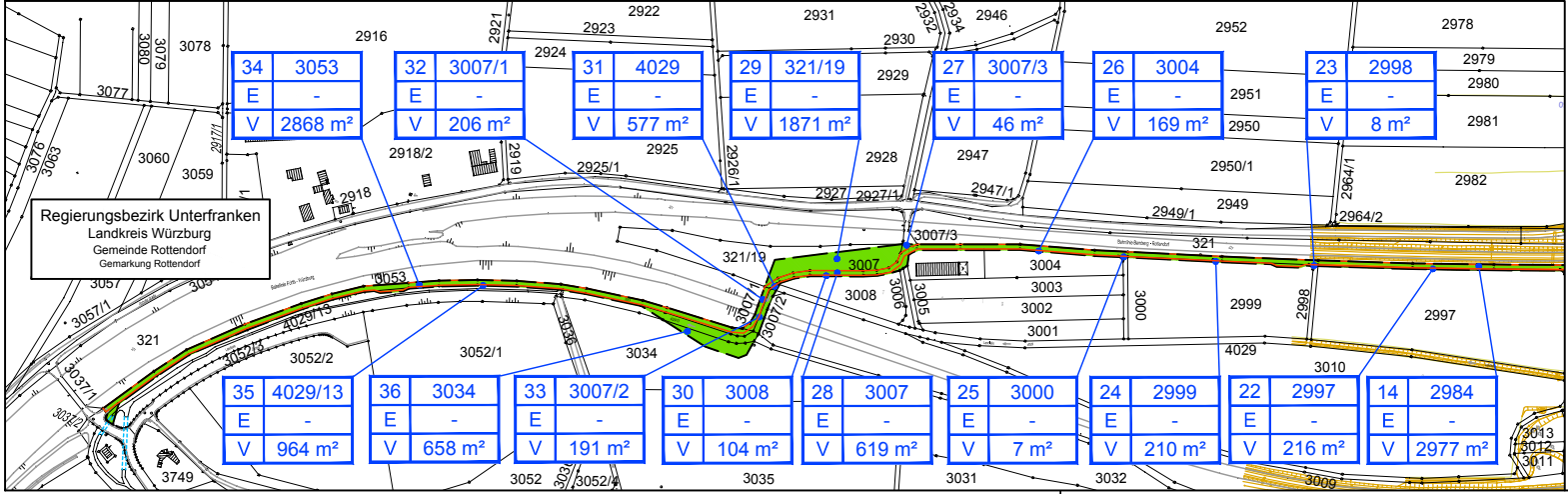
34 | 3053 | E | - | V | 2868 m²
32 | 3007/1 | E | - | V | 206 m²
31 | 4029 | E | - | V | 577 m²
29 | 321/19 | E | - | V | 1871 m²
27 | 3007/3 | E | - | V | 46 m²
26 | 3004 | E | - | V | 169 m²
23 | 2998 | E | - | V | 8 m²
35 | 4029/13 | E | - | V | 964 m²
36 | 3034 | E | - | V | 658 m²
33 | 3007/2 | E | - | V | 191 m²
30 | 3008 | E | - | V | 104 m²
28 | 3007 | E | - | V | 619 m²
25 | 3000 | E | - | V | 7 m²
24 | 2999 | E | - | V | 210 m²
22 | 2997 | E | - | V | 216 m²
14 | 2984 | E | - | V | 2977 m²
Regierungsbezirk Unterfranken
Landkreis Würzburg
Gemeinde Rottendorf
Gemarkung Rottendorf
3080
3079
3078
3077
2916
2921
2922
2923
2924
2931
2932
2934
2946
2930
2929
2952
2978
2979
2980
2981
2951
2950
2950/1
2982
2964/1
2964/2
2949
2949/1
2947
2947/1
2928
2927
2927/1
2925
2925/1
2926/1
2919
2918/2
2918
3060
3059
2917/1
3076
3063
3057
3057/1
3053
321
321/19
3007
3007/3
3004
3003
3002
3001
3008
3006
3005
3000
2999
2998
2997
3010
4029
3013
3012
3011
3009
4029/13
3052/3
3052/2
3052/1
3034
3036
3007/1
3007/2
3037/1
3037/2
3749
3052
3052/4
3035
3031
3032

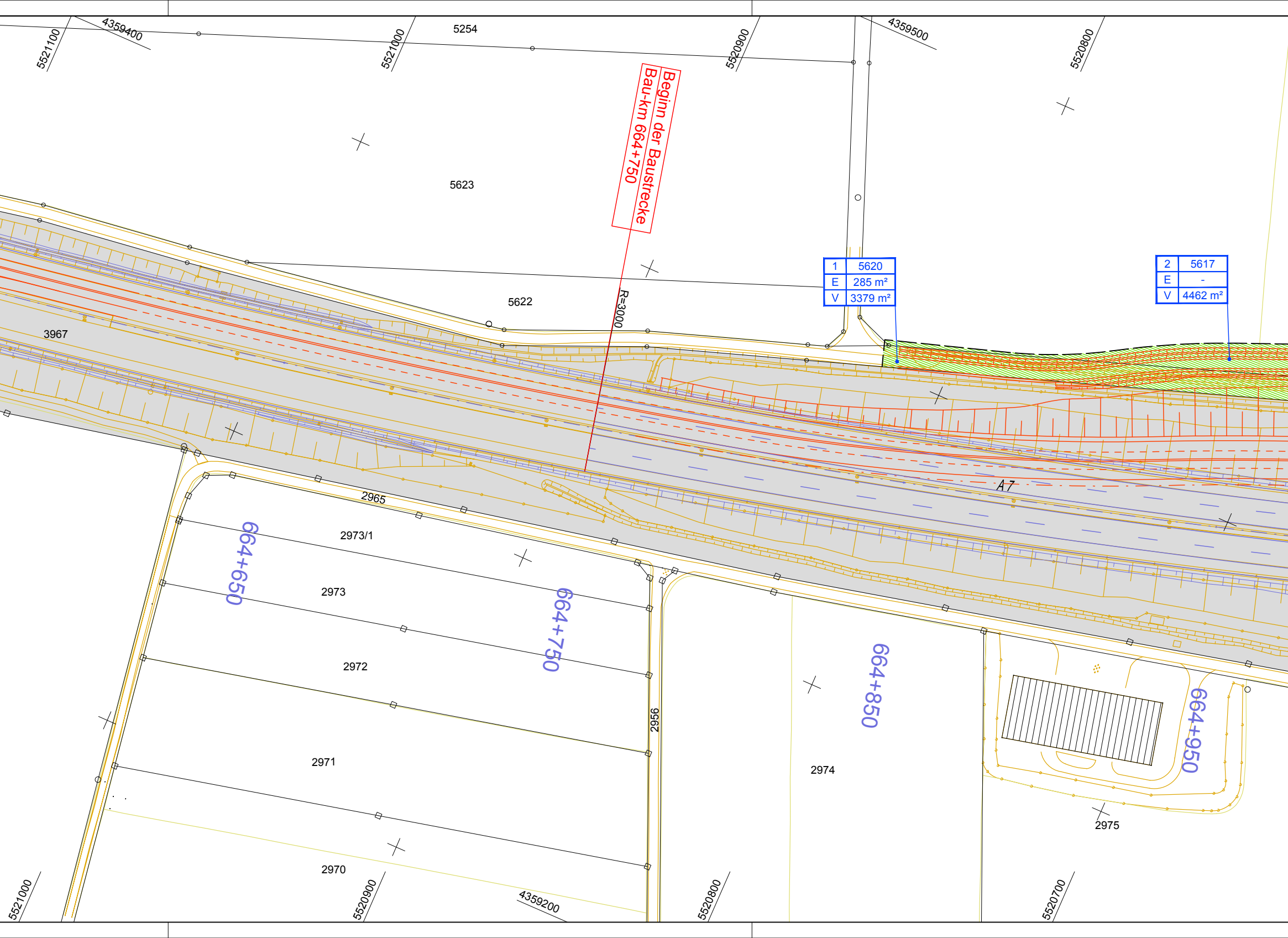
5521100
4359400
5521000
5254
5520900
4359500
5520800
Beginn der Baustrecke
Bau-km 664+750
5623
R=3000
5622
3967
1
5620
E
285 m²
V
3379 m²
2
5617
E
-
V
4462 m²
A7
2965
2973/1
664+650
2973
664+750
2972
2956
664+850
2974
664+950
2971
2975
2970
5521000
5520900
4359200
5520800
5520700

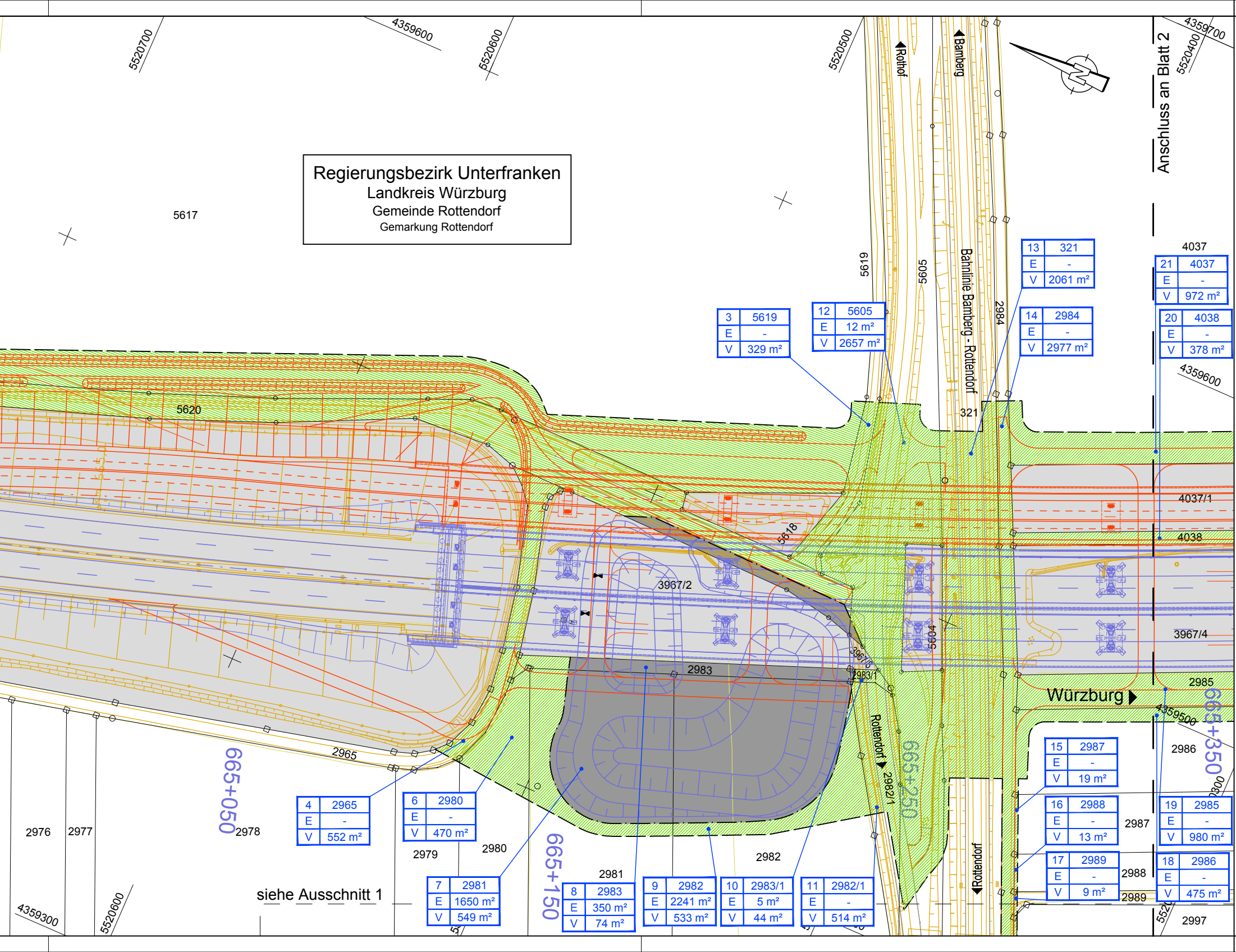
Regierungsbezirk Unterfranken
Landkreis Würzburg
Gemeinde Rottendorf
Gemarkung Rottendorf
Anschluss an Blatt 2
Rothof
Bamberg
Bahnlinie Bamberg - Rottendorf
Würzburg
Rottendorf
Rottendorf
siehe Ausschnitt 1
665+050
665+150
665+250
665+350
5520700
5520600
5520500
5520400
5520600
4359600
4359700
4359600
4359500
4359300
5617
5620
5619
5605
2984
321
4037
4037/1
4038
3967/2
3967/4
3967/6
2983/1
2982/1
5618
5604
2983
2985
2986
2987
2988
2989
2997
2965
2976
2977
2978
2979
2980
2981
2982
3 | 5619
E | -
V | 329 m²
12 | 5605
E | 12 m²
V | 2657 m²
13 | 321
E | -
V | 2061 m²
14 | 2984
E | -
V | 2977 m²
21 | 4037
E | -
V | 972 m²
20 | 4038
E | -
V | 378 m²
4 | 2965
E | -
V | 552 m²
6 | 2980
E | -
V | 470 m²
7 | 2981
E | 1650 m²
V | 549 m²
8 | 2983
E | 350 m²
V | 74 m²
9 | 2982
E | 2241 m²
V | 533 m²
10 | 2983/1
E | 5 m²
V | 44 m²
11 | 2982/1
E | -
V | 514 m²
15 | 2987
E | -
V | 19 m²
16 | 2988
E | -
V | 13 m²
17 | 2989
E | -
V | 9 m²
19 | 2985
E | -
V | 980 m²
18 | 2986
E | -
V | 475 m²

ZEICHENERKLÄRUNG

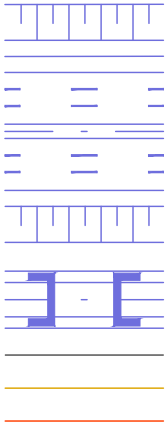

Einschnittsböschung
Entwässerungsmulde
Bankett
Fahrbahn
Mittelstreifen
Fahrbahn
Bankett
Dammböschung

Brückenwiderlager

Katastergrenzen
Vermessung
Behelfslage

━ · · ━ · · ━	Gemarkungsgrenze
— · — · —	Erwerbsgrenze (Bundesstraßenverwaltung)
— — — —	Grenze der vorübergehend in Anspruch zu nehmenden Flächen
▬	zu erwerbende Fläche (Bundesstraßenverwaltung)
▨	vorübergehend in Anspruch zu nehmende Fläche
▨	dauernd zu belastende Fläche
▭	Fläche im Eigentum der BRD (Bundesstraßenverwaltung)

= laufende Nummer

1	3967/1	= Flurstücksnummer
E	3095m²	= zu erwerbende Fläche (Bundesstraßenverwaltung)
V	1052m²	= vorübergehend in Anspruch zu nehmende Fläche
G	206 m²	= Grunddienstbarkeit

a	geänderter Fl.St. Grenzen bzw. Nummern 5605, 5617, 5619, 5620 gem. ALE-Mitteilg. Sept. 2015	Sept. 2015	Selle
Nr.	Art der Änderung	Datum	Name

Entwurfsbearbeitung:

JBG Gauff Ingenieure
H.P. Gauff Ingenieure GmbH & Co. KG - JBG -
Beuthener Straße 41-43 D-90471 Nürnberg
Tel. (0911) 9409-0 Fax (0911) 9409-174

	Datum	Zeichen
bearbeitet	März 2015	Selle
gezeichnet	März 2015	Lindt
geprüft	März 2015	Gräfe

Freistaat Bayern
Autobahndirektion Nordbayern
Flaschenhofstraße 55, 90402 Nürnberg
TEL.0911/4621-01, FAX.0911/4621-456, E-MAIL:poststelle@abdnb.bayern.de

Unterlage	10.1 A
Blatt Nr.	1

FESTSTELLUNGSENTWURF

BAB A 7 Fulda - Würzburg

Abschnitt: AS Würzburg/Estenfeld bis AK Biebelried

Ersatzneubau der Talbrücke Rothof BW 665a

mit Streckenanpassung von

Bau-km 664+750 bis Bau-km 665+930

Straße / Abschn.-Nr. / Station - A7 / 260 / 5,932

		Datum	Zeichen
bearbeitet			
gezeichnet			
geprüft	Gz: 422	März 2015	Zeller
	Gz: 4222	März 2015	Mager

Grunderwerbsplan
Bau-km 664+750 - Bau-km 665+350
nach Flurber., vorbeh. Änderg.

Maßstab: 1 : 1.000

Aufgestellt und geprüft:
Nürnberg, den 14.08.2015
Autobahndirektion Nordbayern

Stadelmaier, Baudirektor

nachrichtlich

Projekt: BAB A 7 Fulda - Würzburg BW 665a Talbrücke Rothof

Datei: Lageplan-GE-Nachrichtlich.dwg

X:\01_Projekte\LAP\6890_A7-Rothofbruecke\2111-6890-V\04 - Genehmigungsplanung\Plaene\Lageplan-GE-Nachrichtlich.dwg